

Piano di Recupero - Meta (NA)

Legge n. 457/78 - Legge Regionale n. 16/04

art. 17, c. 2
NTA

Unità di spazio aperte pubbliche

Tipo SPU

Largo antistante Tunnel Alimuri

PSAI: R3/P3


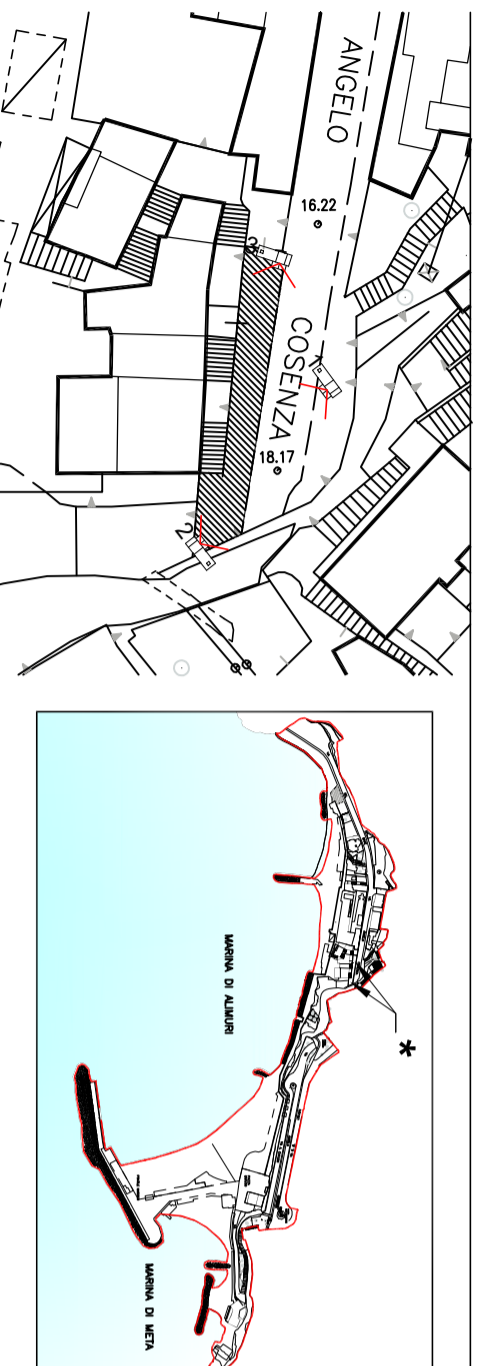


foto 2: veduta dello slargo e dell'accesso alla I Traversa Alimuri



Scala 1:1000

Vincolo Legge 1089/39: no

Piani: ###




foto 1: veduta dello slargo da via A. Cosenza con il punto di affaccio panoramico




foto 3: veduta dell'ampio marciapiedi

Impianto distributivo urbanistico:
piccolo slargo all'uscita del tunnel di Alimuri delimitato da una ringhiera-belvedere; esso dà accesso alla I Traversa Alimuri e prosegue con un largo marciapiede lungo via A. Cosenza; dall'altra parte della strada vi è l'arrivo della storica rampa gradonata "pennini Alimuri".

Materiale:
lo slargo e l'annesso marciapiedi sono pavimentati con vetusti quadrotti di cemento che andrebbero sostituiti con una pavimentazione in pietra lavica; lo slargo potrebbe essere attrezzato con elementi di arredo urbano (fioriere e panchine); inoltre vi si potrebbe installare un ascensore esterno per consentire l'accesso alla sottostante spiaggia ai diversamente abili.

Interventi previsti:

- manutenzione ordinaria
- manutenzione straordinaria
- installazione arredo urbano
- eliminazione barriere architettoniche e realizzazione ascensore per la spiaggia *