



COMUNE DI META
(Città Metropolitana di Napoli)

Amministrazione Comunale
di Meta

PIANO URBANISTICO ATTUATIVO (PUA) N° 1

TAVOLA 10 CARTA DELLE PENDENZE

Ufficio Pianificazione Territoriale del Comune di Meta
Responsabile: Arch. Maria Rosaria Visciano
Collaboratore: Ing. Giuseppe Maresca

Consulente: Dr. Geol. Francesco Ruocco*

Collaboratore: Dr. Geol. Giuseppe Di Crescenzo^








* 80063 Piano di Sorrento (NA) - Via Cavoniello n° 8 - ☎ +39 0813501990 - 📠 +39 0818071679 - 📠 +39 3388669444
✉ geol.francescoruocco@alice.it - francescoruocco@pec.it - 🌐 http://it.linkedin.com/in/geologofrancescoruocco
^ 84010 Cetara (SA) - Via Salvo D'Acquisto n° 6 - ☎ +39 089261660 - 📠 +39 3283340032 - 📠 g.di.crescenzo@alice.it

SCALA: 1 : 1000 FILE: Studio geologico-tecnico PUA1 Meta ARCHIVIO: C:\Documenti\Lavori 2017

REVISIONE	DATA	OGGETTO	REDATTO	APPROVATO	AUTORIZZATO
00	Dicembre 2017	Emissione			

Legenda

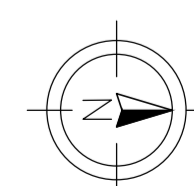
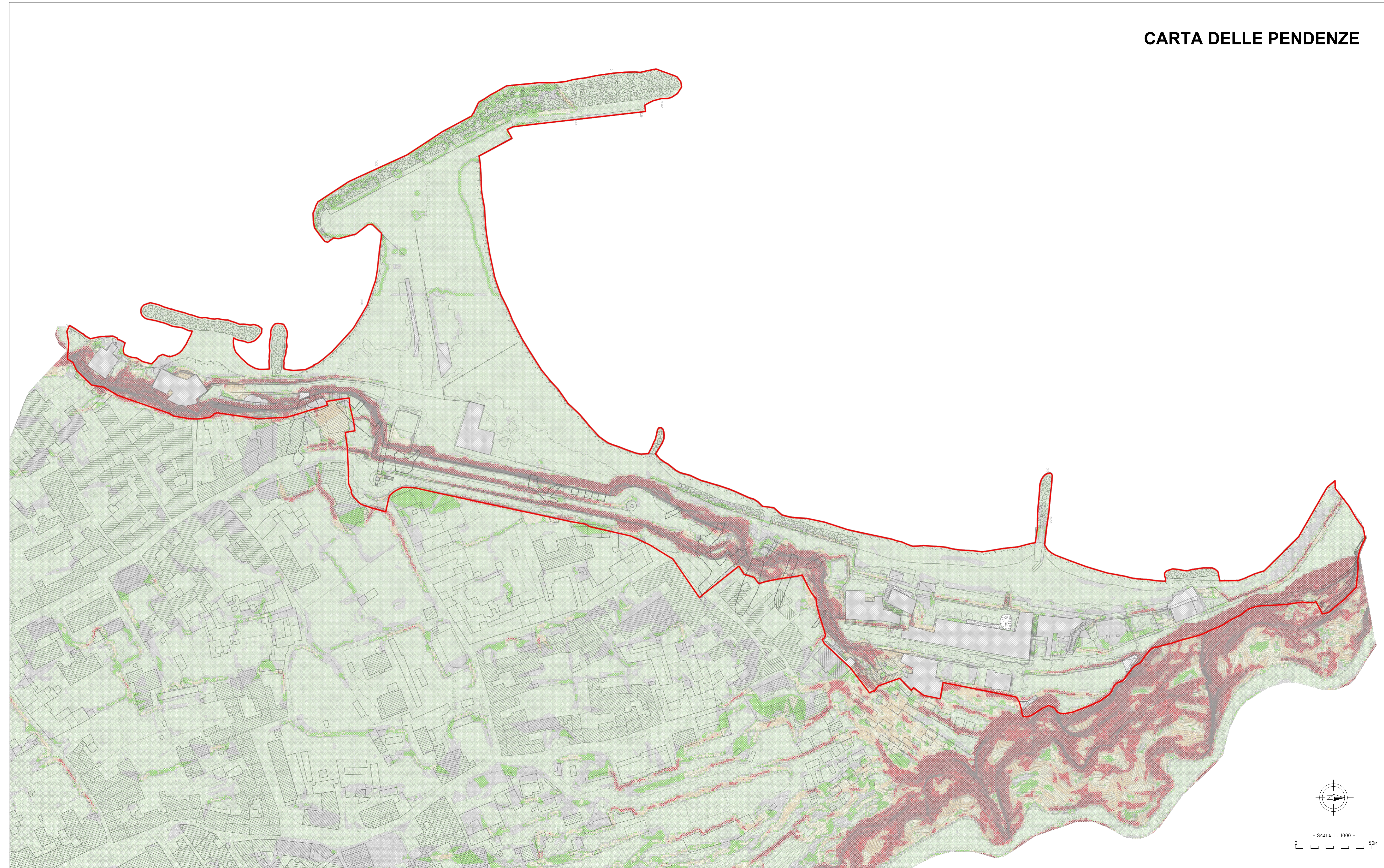
Classe di acclività (°)

-  < 10
-  10 - 20
-  20 - 30
-  30 - 40
-  40 - 50
-  50 - 60
-  > 60

 Sagoma di grotta in tufo

 Limite PUA 1

CARTA DELLE PENDENZE



- SCALA 1 : 1000 -
0 50m