



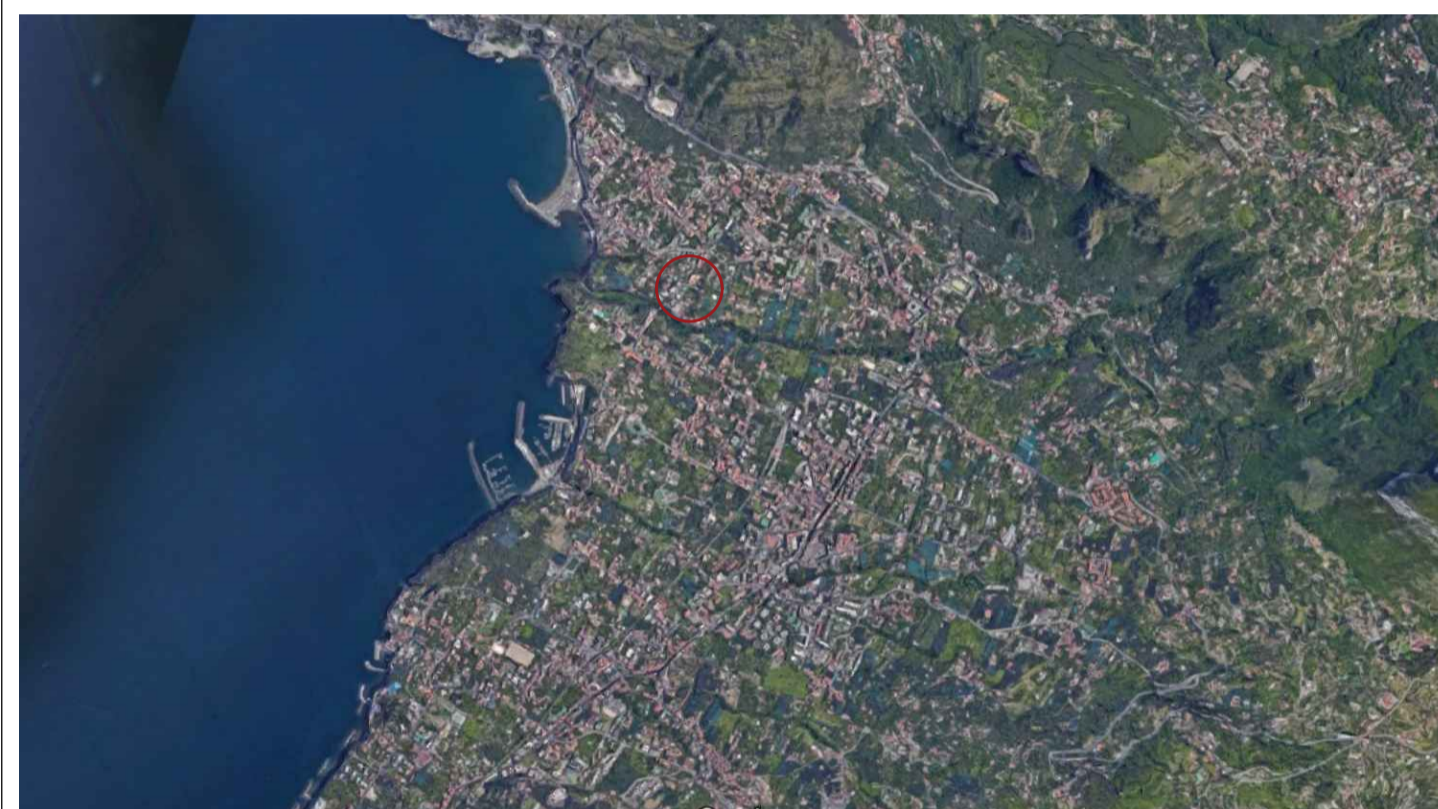
SEZIONE LONGITUDINALE B-B'
Rilievo. Scala 1:100



SEZIONE TRASVERSALE A-A'
Rilievo. Scala 1:100



KEYPLAN



COMUNE DI META
CITTA' METROPOLITANA DI NAPOLI



Aggiornamento n°	Data	Descrizione dell'aggiornamento	disegnato	verificato	visto
01	OTTOBRE 2020				

PROGETTO ESECUTIVO

PROGETTO PER L'UTILIZZAZIONE OTTIMALE DELLE
AREE ESTERNE DEL COMPLESSO SPORTIVO
POLIVALENTE "LE QUERCE"

C.3	SEZIONI E RILIEVO FOTOGRAFICO C - Elaborati grafici - Stato di fatto	Scala 1:100
-----	---	----------------

Data OTTOBRE 2020	
Committente Comune di Meta	Progettista Ufficio Tecnico Comunale