

Piano di Recupero - Meta (NA)

Legge n. 457/78 - Legge Regionale n. 16/04

art. 18, 21
NTA

Unità di spazio aperto privato


Tipo **SPR**

Cfr. PRG, Anagrafe Edilizia, Scheda ### - NCEU: p.lla ###

PSAI: R4/P4



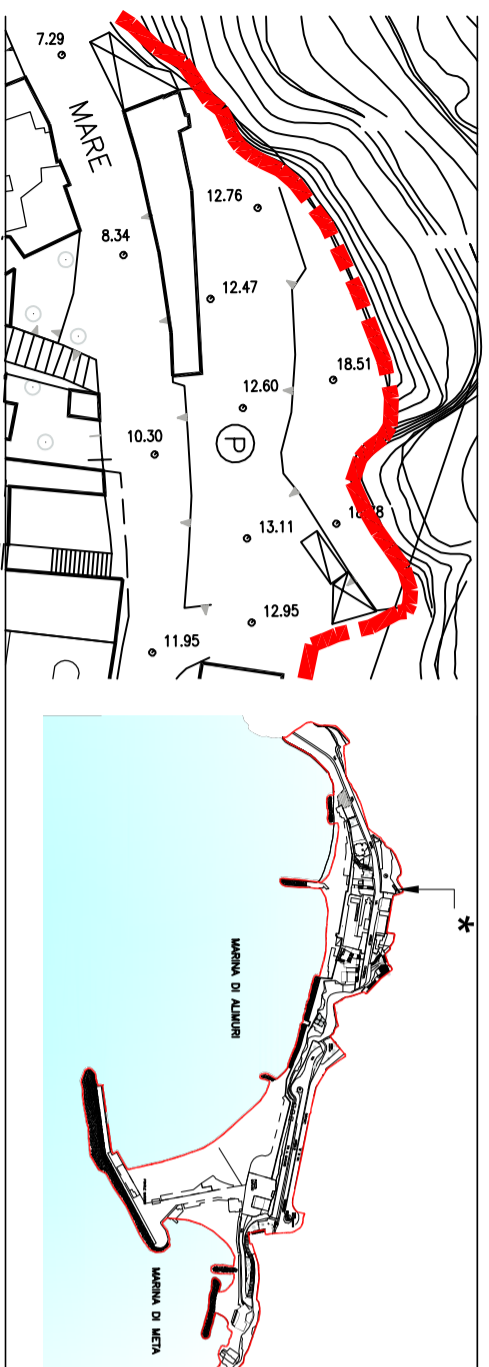
foto 1 : veduta dall'alto



Nel 1955

* l'area adibita a cava di pietra calcarea

PARCHEGGIO



Scala 1:1000

Vincolo Legge 1089/39: no

Piani: 2 livelli sfalsati




foto 2: prospetto su via A. Cosenza

Impianto distributivo urbanistico:

- Volumi tecnici a ridosso di terrapieno e roccia

Impianto distributivo edilizio:

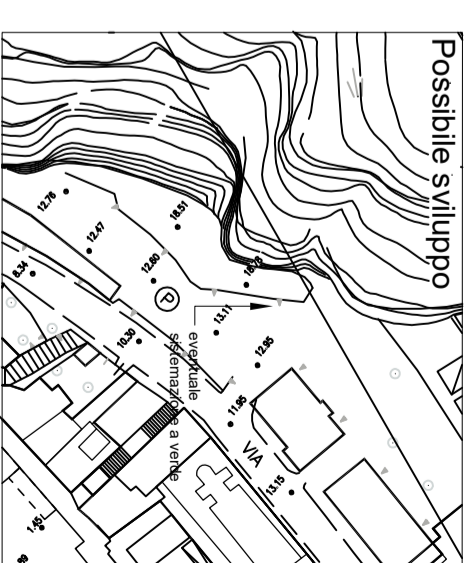
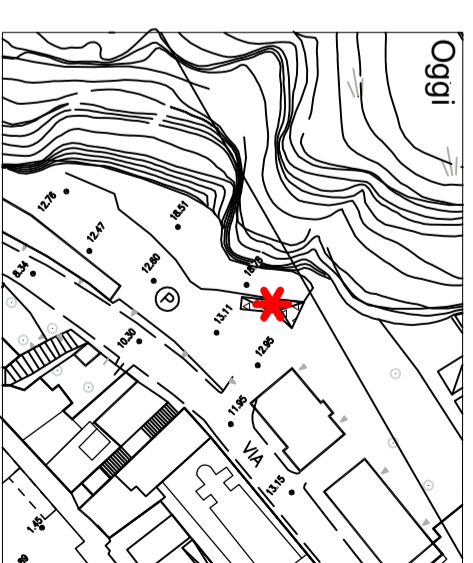
- Volumi tecnici

Profondità di edificazione:

- maglia strutturale singola

Partitura del prospetto:

- regolare



Interventi previsti:

- manutenzione ordinaria
- manutenzione straordinaria
- restauro e risanamento conservativo
- demolizione senza ricostruzione
- delle superfetazioni