

Piano di Recupero - Meta (NA)

Legge n. 457/78 - Legge Regionale n. 16/04

art. 17, c. 2
NTA

Unità di spazio aperte pubbliche

Tipo SPU

Piazza Scarpatì

PSAI: R1/P1




foto 1: veduta della piazza con l'affaccio belvedere


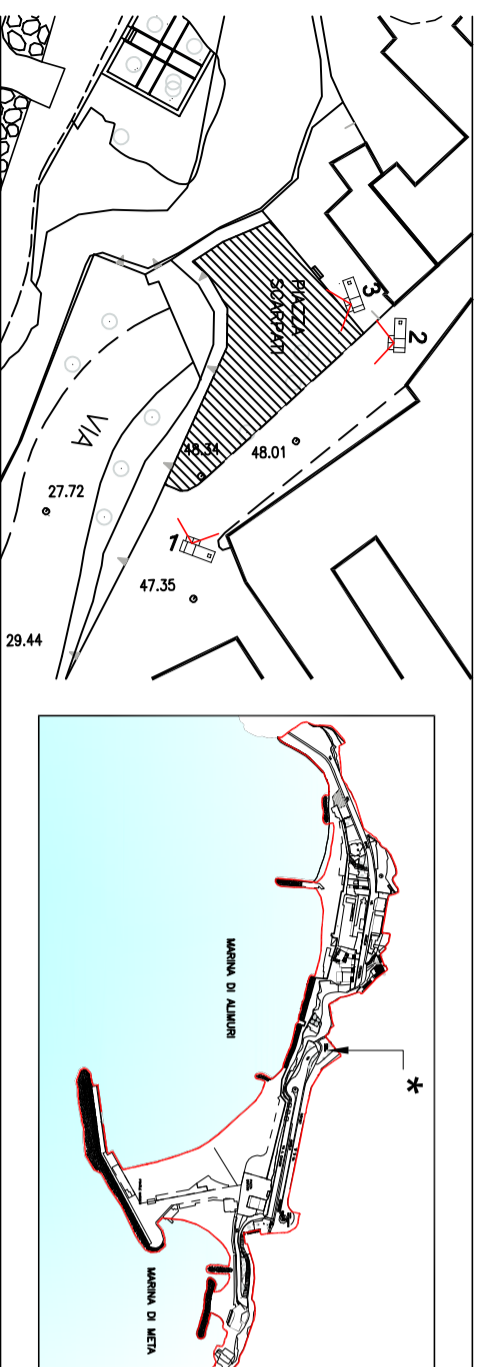


foto 2: veduta della piazza



foto 2: veduta della piazza



Scala 1:1000

Vincolo Legge 1089/39: no

Piani: ###

Impianto distributivo urbanistico:

la piazza è nella zona alta dell'ambito PUA 1, sopra la falesia tufacea; è una terrazza belvedere affacciata sul mare; da essa, attraverso via dei Caffero, si raggiunge la storica rampa gradonata ("pennini di Allumuri") che conduce in basso alla spiaggia di Allumuri.

Materiale:

la piazza, mantenuta negli anni '90, è pavimentata con quadrotti di pietra lavica alternati a fasce diagonali di pietra bianca (trani); le ringhiere perimetrali sono "alla napoletana" con pilastri, tondini e corrimano in ferro, come pure le panchine di sobrio disegno; i corpi illuminanti con palo e lanterna sono in ghisa di disegno tradizionale; alberi (platani) delimitano la piazza dalla strada, insieme a fioriere e dissuasori; una fontanina è al centro della piazza.

Interventi previsti:

- manutenzione ordinaria
- manutenzione straordinaria
- restauro e risanamento conservativo
- installazione arredo urbano
- eliminazione barriere architettoniche e realizzazione ascensore per la spiaggia