


KEYPLAN



COMUNE DI META
CITTA' METROPOLITANA DI NAPOLI



Aggiornamento n°	Data	Descrizione dell'aggiornamento	disegnato	verificato	visto
01	Ottobre 2020				

PROGETTO ESECUTIVO

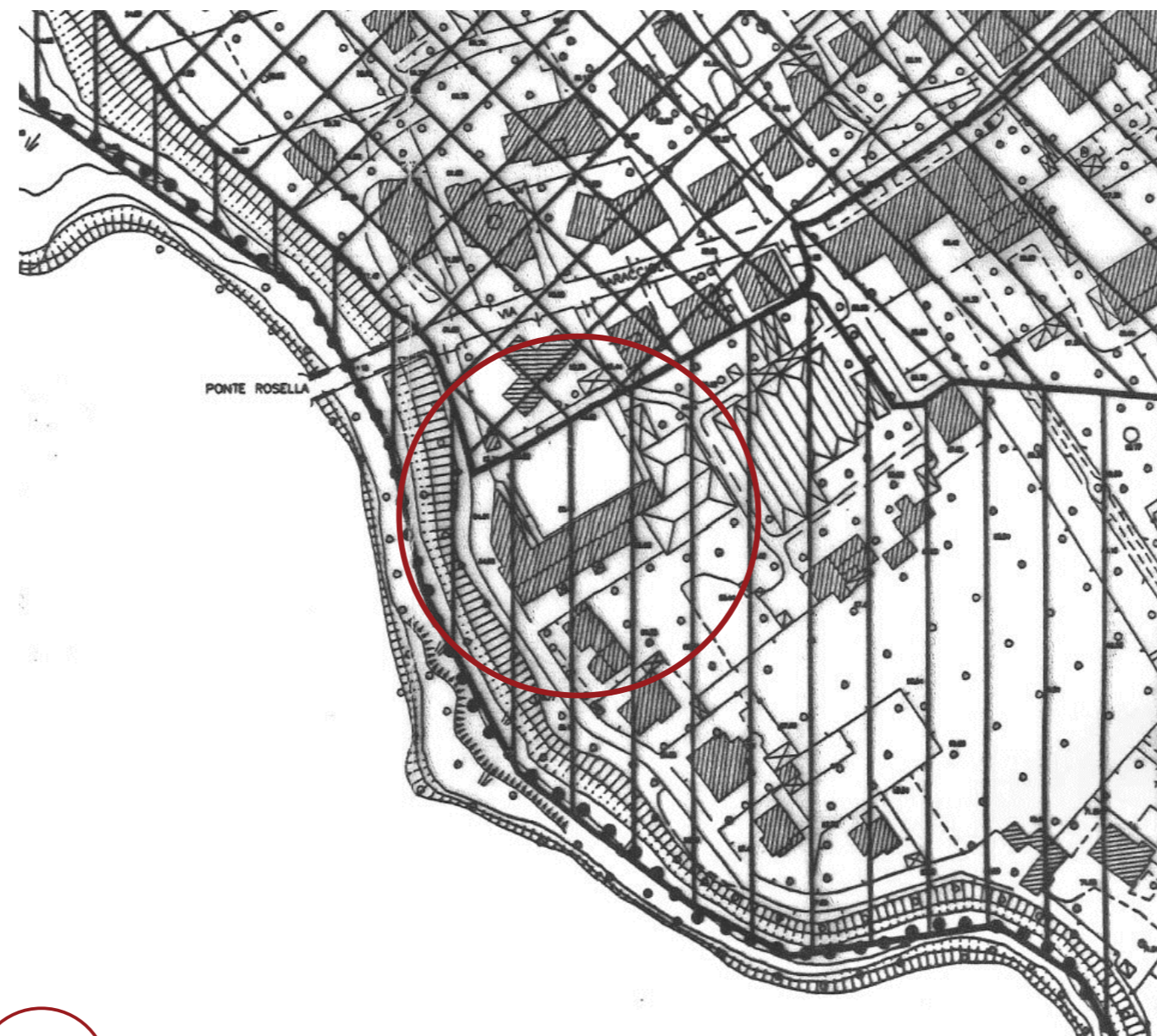
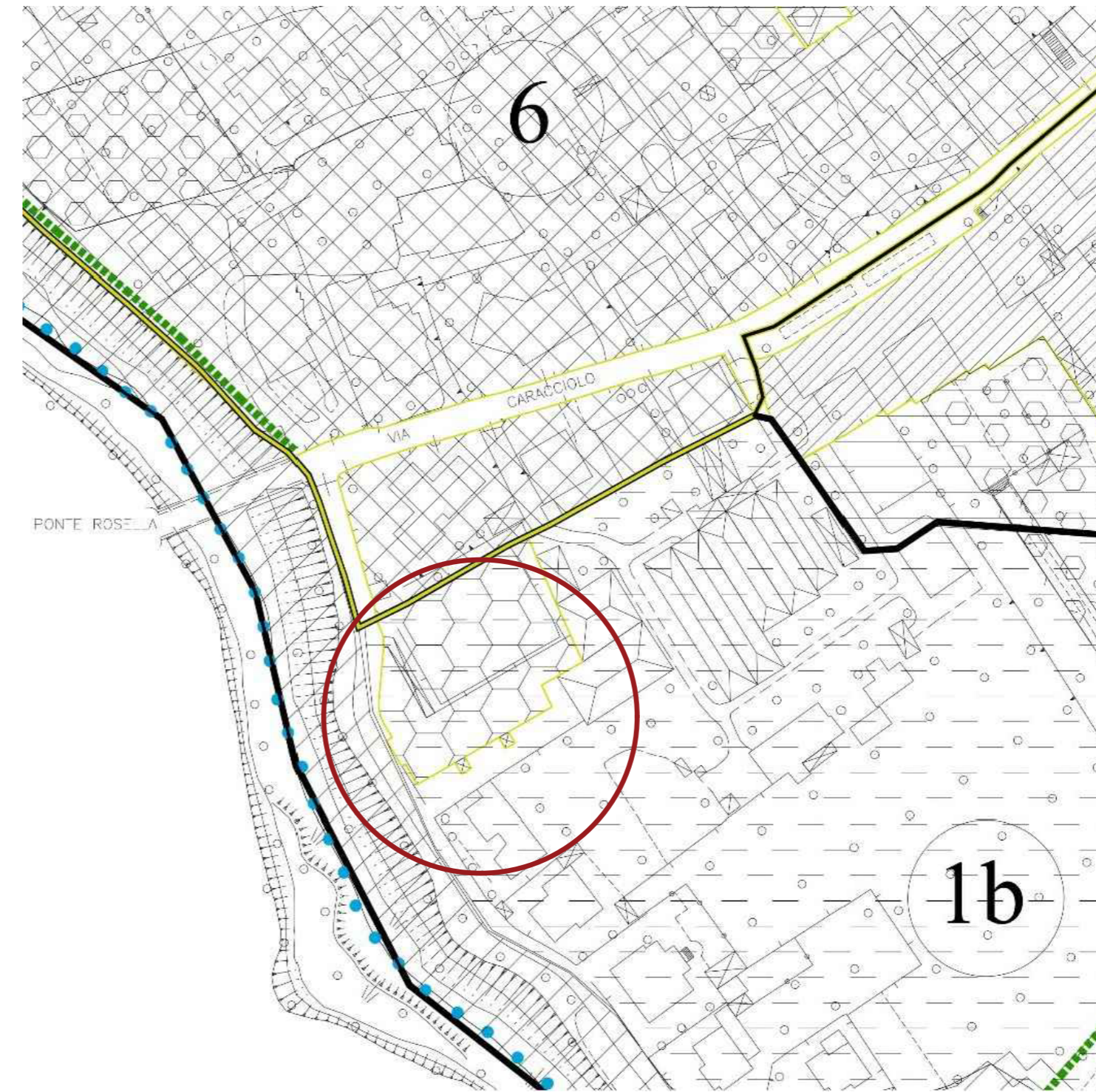
Progetto per l'utilizzazione ottimale delle aree esterne del complesso sportivo polivalente "Le Querce"

B.2	STRALCIO DEL PRG - ZONIZZAZIONE	B. Elaborati grafici generali
-----	---------------------------------	-------------------------------

Data	OTTOBRE 2020
Committente	Comune di Meta
Progettista	Ufficio Tecnico Comunale

INQUADRAMENTO URBANISTICO

- ①a ZONA TERRITORIALE 1a
Zona di tutela paesistica
- ①b ZONA TERRITORIALE 1b
Zona di tutela agricola
Zona di tutela antropologica e di difesa del centro
- ② ZONA TERRITORIALE 2
Zona "A"
Zona di recupero ambientale
- ④ ZONA TERRITORIALE 4
Zona "A"
Zona "B"
Zona "C"
Zona "D1"
Zona "E"
Zona "F"
Zona di recupero
- ⑥ ZONA TERRITORIALE 6
Zona "A"



- Zona territoriale 1A
Tutela dell'ambiente naturale - 1° grado
- Zona territoriale 1B
Tutela dell'ambiente naturale - 2° grado
- Zona territoriale 2
Tutela degli insediamenti antichi accentrati
- Zona territoriale 4
Riqualificazione insediativa ed ambientale di 1° grado
- Zona territoriale 6
Urbanizzazione saturata
- Zona territoriale 7
Razionalizzazione insediativa e tutela delle risorse agricole
- Zona territoriale 9
Parchi speciali

Area di intervento