



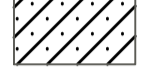

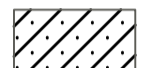



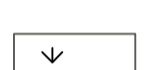




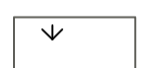


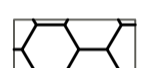
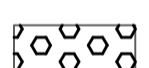





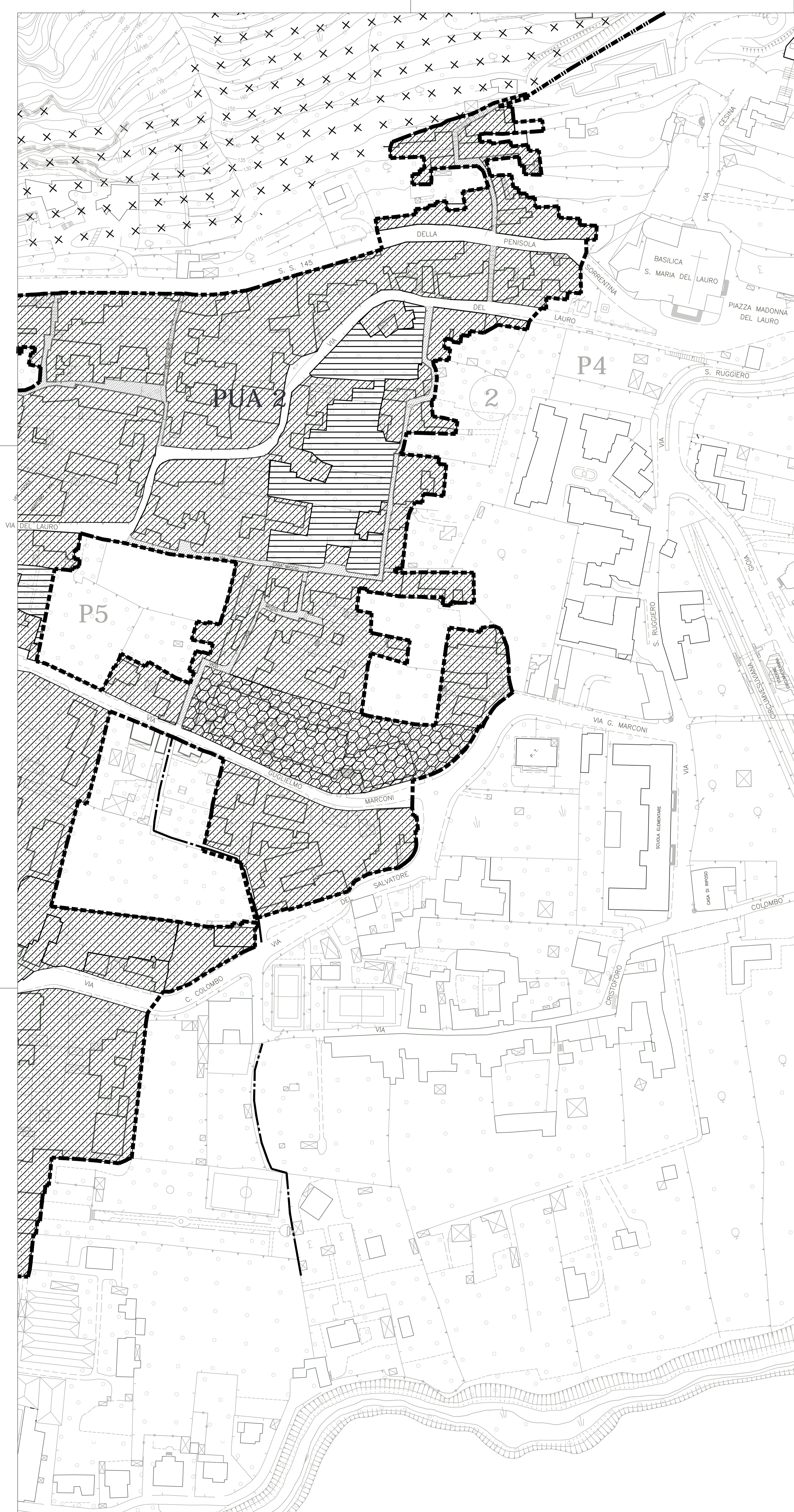


# LEGENDA

-  Limite di PUA 2
- ZONA TERRITORIALE 1a
-  Zona di tutela naturale
- ZONA TERRITORIALE 1b
-  Zona di tutela silvo-pastorale
-  Zona di tutela idrogeologica e di difesa del suolo
- ZONA TERRITORIALE 2
-  Zona "A" degli insediamenti antichi accentrati
-  Zona di rispetto ambientale degli insediamenti antichi accentrati
- ZONA TERRITORIALE 4
-  Zona "A" degli insediamenti di interesse ambientale
-  Zona "B" degli insediamenti di interesse ambientale
-  Zona "C" di espansione degli insediamenti di interesse ambientale
-  Zona "D/1" di espansione produttiva degli insediamenti di interesse ambientale
-  Zona "E" agricola di interesse ambientale
-  Zona "F" per attrezzature pubbliche degli insediamenti di interesse ambientale
-  Zona di "rispetto"
- ZONA TERRITORIALE 6
-  Zona "B" di urbanizzazione recente
- ZONA TERRITORIALE 7
-  Zona "B" degli insediamenti di interesse ambientale
-  Zona "E" di interesse ambientale
-  Zona "F" per attrezzature pubbliche degli insediamenti di interesse ambientale
- ZONA TERRITORIALE 9
-  Zona di parco speciale
-  Attrezzature pubbliche comunali (art. 11 L.R. n° 35/1987) esistenti
-  Attrezzature pubbliche comunali (art. 11 L.R. n° 35/1987) di progetto
-  Modifica di tracciato viario esistente o nuove tracciato
-  Principale percorso pedonale antico esistente da tutelare
-  Principale percorso pedonale antico da ripristinare
-  Percorso pedonale di nuova formazione
-  Percorso pedonale assistito



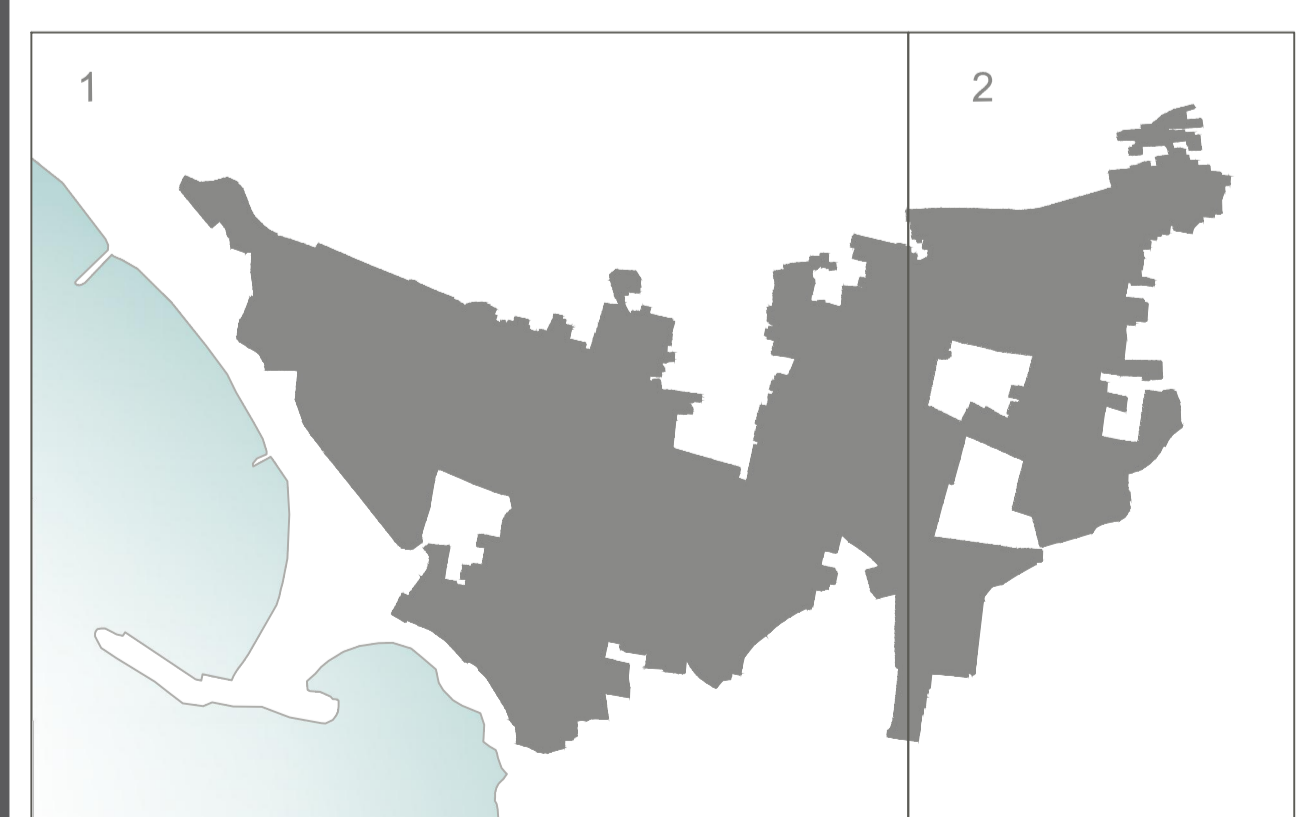
## Piano Di Recupero

Legge n. 457/78 - Legge Regionale n.16/04 - Legge Regionale n.35/87

Elaborati Di Analisi  
Stralcio del PRG

Tavola :  
**a1.2**

**Progetto:**  
 Uff. Pianificazione Territoriale del Comune di Meta:  
 Responsabile: arch. Maria Rosaria Visciano  
 con contributo dell'arch. Celestina Aiello  
 e arch. Marianna Gambardella  
 Collaboratore: Giuseppe Iacolino  
 Consulente: arch. Luigi De Falco  
 con contributo dell'architetto Martina Simonetto  
 (comune n° 1711 per servizi di architettura e ricerca del territorio)  
 Collaboratore: arch. Luca Sile (partecipazione di base)  
 arch. Roberta De Vivo (analisi delle indagini  
 tipologiche, stato d'uso e  
 utilizzazione degli edifici)  
 arch. Raffaele Fuschino  
 arch. Maria Antonella Piovoso (elaborazione grafica)



Comune Di Meta - Provincia di Napoli

Agosto 2014

Scala 1:1000